










## LEGENDA

-  Limite do Concelho (CAOP 2024)  
 Carta Base  
 Hidrografia  
 Área de Intervenção do Plano

**REGIME DE SALVAGUARDA DO PROGRAMA PARA A ORLA COSTEIRA OVAR - MARINHA GRANDE**

- 
- LIMITE DA FRENTE URBANA

## ZONA TERRESTRE DE PROTEÇÃO

-  FAIXA DE PROTEÇÃO COSTEIRA  
 FAIXA DE PROTEÇÃO COMPLEMENTAR  
 MARGEM

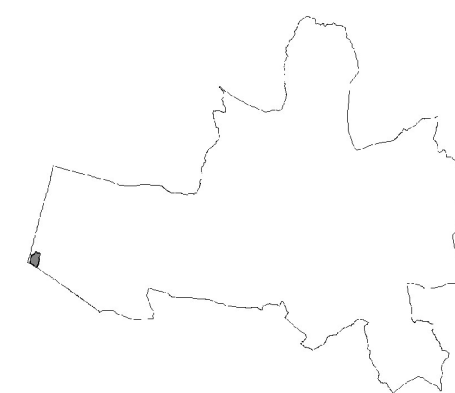
## FAIXAS DE SALVAGUARDA EM LITORAL ARENOSO

## FAIXA DE SALVAGUARDA À EROSÃO COSTEIRA

-  Nível I
-  Nível II

## FAIXA DE SALVAGUARDA AO GALGAMENTO E INUNDAÇÃO COSTEIRA

-  Nível I
  -  Nível II



cantanhede.município

DEPARTAMENTO DE URBANISMO  
DIVISÃO DE GESTÃO DO TERRITÓRIO E SUSTENTABILIDADE AMBIENTAL

**Cantanhede**  
Município

**1ª ALTERAÇÃO À 1ª REVISÃO DO PLANO DE URBANIZAÇÃO DA PRAIA DA TOCHA**

VERSÃO FINAL

PLANTA DE ZONAMENTO-ZONAS SUJEITAS A REGIME DE SALVAGUARDA

escala	1:5 000
--------	---------

data	
dezembro 202	

n.º desenho

01.2

Cartografia base vetorial homologada:

ENTIDADE PROPRIETÁRIA: Município de Cantanhede  
DATA, PROCESSO e RESPONSÁVEL DA HOMOLOGAÇÃO: 11/05/2023, n.º 5181, Direção Geral do Território  
ENTIDADE PRODUTORA: GEOLAYER - Geogengenharia e Serviços, Lda  
SISTEMA DE REFERÊNCIA: PT-TM06/ETRS89 | Datum Altimétrico - Méragrafo de Cascais  
EXATIDÃO POSICIONAL (EMQ): Planimétrica <= 0,30 m e Altimétrica <= 0,40m  
EXATIDÃO TEMÁTICA: >=95%

revisão	00
---------	----

referência	01.2 PZ-RSALV
------------	---------------

desenhado

escala gráfica

